



**RO-E-458-M - Lavori di ripristino funzionalità idraulica dell'argine sinistro del Po di Goro mediante adeguamento della sagoma arginale in tratti saltuari in Comune di Ariano nel Polesine (RO)**

**PROGETTO ESECUTIVO**

**DOCUMENTAZIONE FOTOGRAFICA**



<b>Coordinatore Progettista</b>	Geom. Lauro Bologna	 .....   .....	ELABORATO N.
<b>Collaboratore Progettista</b>	Geom. Matteo Occhialini		<b>11</b>
<b>Collaboratore Progettista</b>	P.I. Giorgio Cefali		
<b>Collaboratore Progettista</b>	Geom. Samuele Bergamaschi		
<b>Collaboratore Progettista</b>	Valeriano Pozzati		
<b>Collaboratore Progettista</b>	P.I. Thomas La Spada		
<b>Collaboratore Progettista</b>	Davide Bonafè		
<b>Responsabile Procedimento</b>	Dott. Ing. Ettore Alberani		

REV.	DESCRIZIONE	DATA	<b>Perizia n. 1588</b>  <b>04.10.2021</b>



**TRONCO di CUSTODIA IX° argine sinistro fiume Po di Goro  
in Comune di Ariano nel Polesine (RO)**

interventi fra stante 69 (località San Basilio) e stante 92 (località Rivà)



Foto n.1 vista monte-valle stante 69 in Comune di Ariano nel Polesine.



Foto n.2 vista valle-monte stante 69 in Comune di Ariano nel Polesine.





Foto n.3 vista valle-monte stante 69 in Comune di Ariano nel Polesine.



Foto n.4 vista valle-monte stante 69 in Comune di Ariano nel Polesine.





Foto n.5 vista monte-valle stante 92 in Comune di Ariano nel Polesine.



Foto n.6 vista valle-monte stante 92 in Comune di Ariano nel Polesine.





Foto n.7 vista monte-valle fra stanti 92 e 93 in Comune di Ariano nel Polesine.




Foto n.8 vista lato campagna fra stanti 92 e 93 in Comune di Ariano nel Polesine.





Foto n.9 vista monte-valle fra stanti 34-35 in golena in Comune di Corbola.



Foto n.10 vista monte-valle fra stanti 34-35 in golena in Comune di Corbola.